

KOORDINATER I G.I.-SYSTEM 1934.
SIGNATURER IFØLGE DANSK STANDARD 196.
MULPLAN DNN.

PLANEN ER FREMSTILLET AF DATAKORT 1/S
VED LANDINSPEKTØR HENNING ØSTERGAARD
UD FRA OPMALINGSKATALOGER

AF 17 JAN 94, 17 JAN 94, 17 JAN 94, 17 JAN 94,
17 JAN 94

LANGDE 1:50
HØJDE 1:50
KOTE-REFERENCENIVEAU


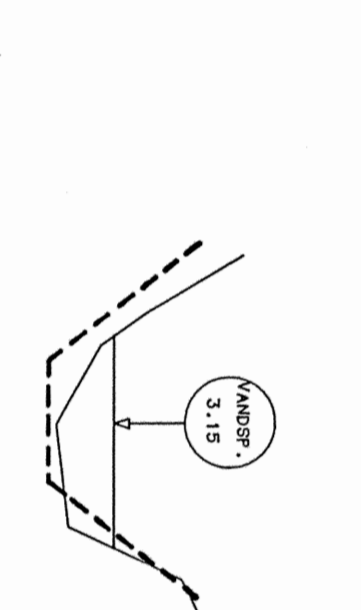
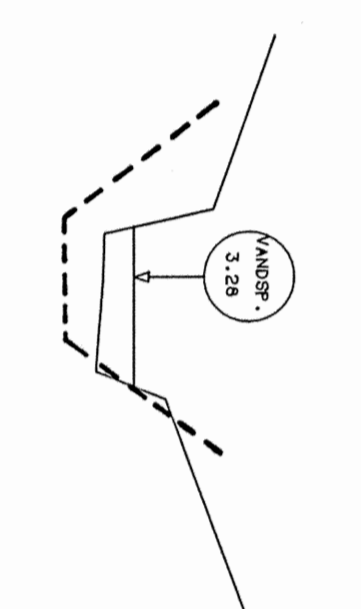
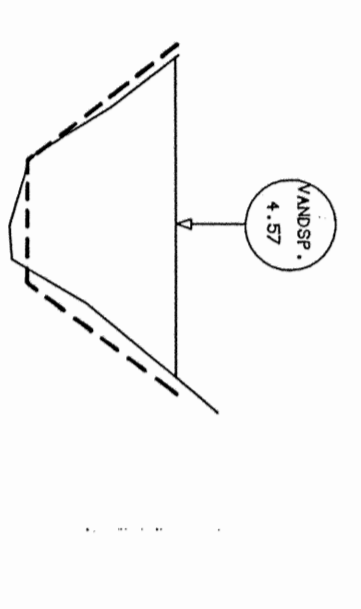
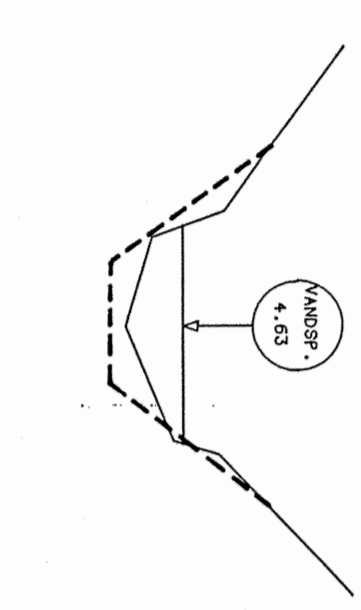
ST. 0.0

ST. 177.1

ST. 778.1

ST. 917.0

ST. 1013.8



STATION (METER)	KOTE	PUNKTKODE	1	2	3	4	5	6	7	8	9	10
0.0	5.70	TERRAN	4.91	4.63	4.43	4.25	4.63	4.57	4.63	4.87	5.75	
177.1	0.0	TERRAN	4.59	4.57	4.14	3.61	4.57	3.47	3.49	3.98	4.57	4.85
778.1	0.0	TERRAN	3.81	3.28	3.09	3.28	3.08	3.03	3.28	3.49	4.19	
917.0	0.0	TERRAN	4.01	3.37	3.15	3.07	3.15	2.77	2.85	3.15	3.60	4.10
1013.8	0.0	TERRAN	3.82	3.59	3.13	3.03	3.13	2.88	3.04	3.13	3.53	3.79

SIGNATURER:



UDTÆGNET 17 Jan 1994	KS.
REVISION	
Stationering ændret fra st. 340.5	
TEKN. DATO	10/8/95
KONTROL DATO	
GDOK	

HENNING ØSTERGAARD
LANDINSPEKTØR
KALUNDBORGEVEJ 14B, 4300 HOLBÆK
Tlf. 5343 1909

PLANTESKOLEBÆKKEN
BJERGSTED KOMMUNE,

TVERPROFIL
OPR. NR.: 6973.09 6973.09 6973.09 6973.09 6973.09
J.NR. 6973
TEGN. NR.
MÅL 1:50 / 1:50
FORMAT 1 TH:1145X297

17 Jan 1994 /home/holb/s6973/tegn0223